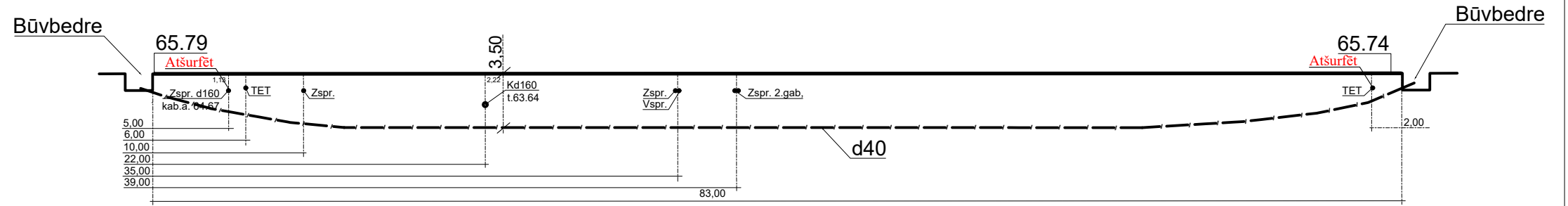
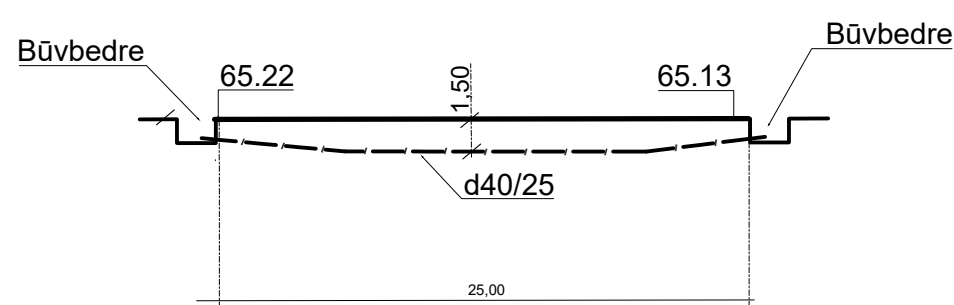


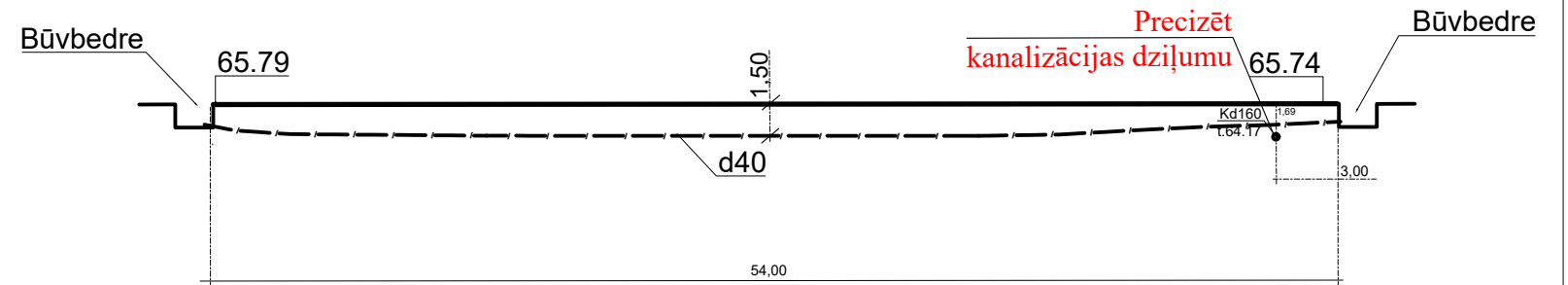
01. caurdure K182 - K118



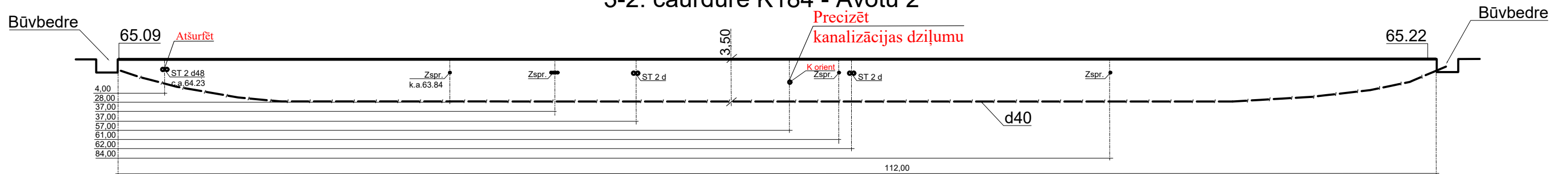
02. caurdure Avotu 2 - K183



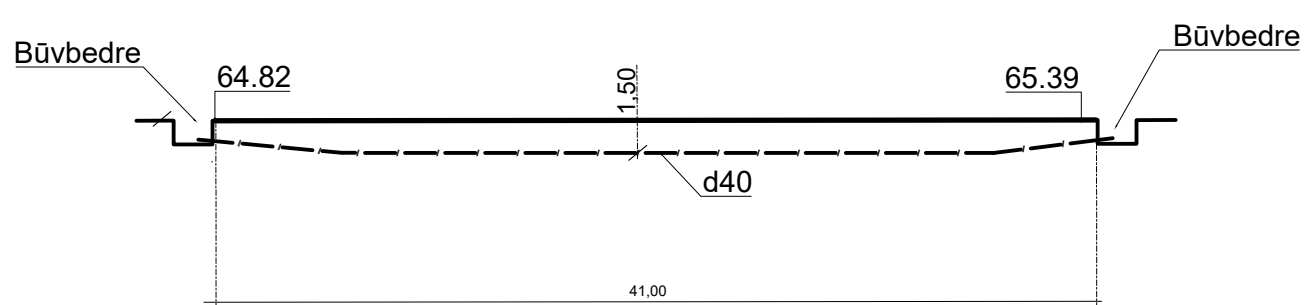
01. caurdure Būvbedre - K182



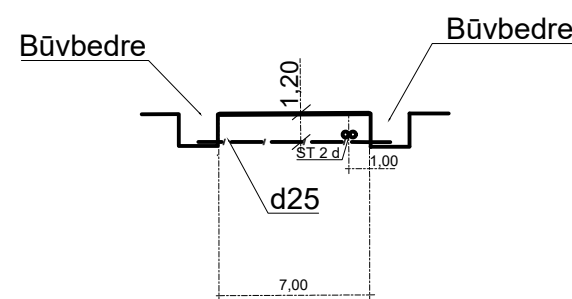
3-2. caurdure K184 - Avotu 2



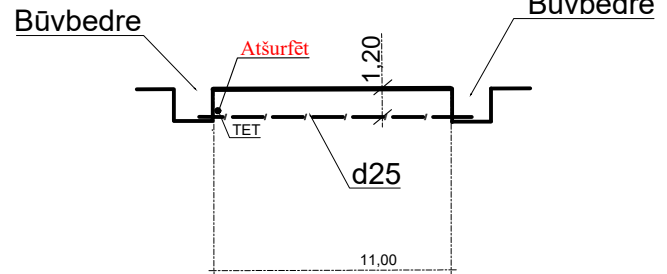
03. caurdure būvbedre - K184




3. caurdure Avotu 7 - K184

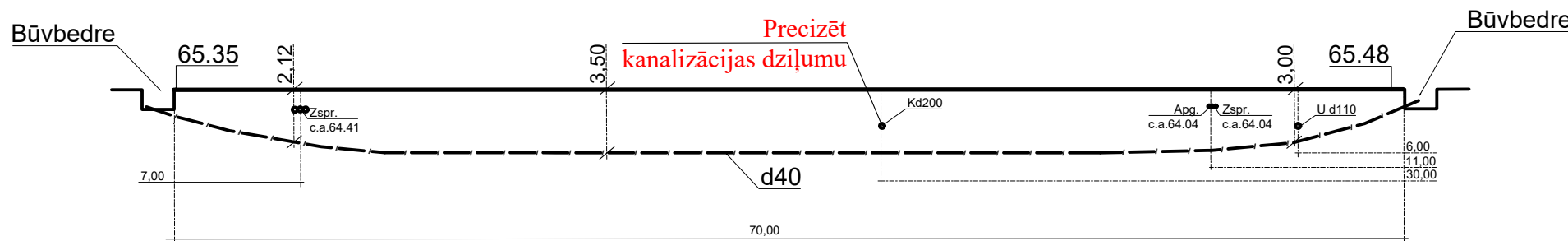


3. caurdure Avotu 9 - Avotu 4

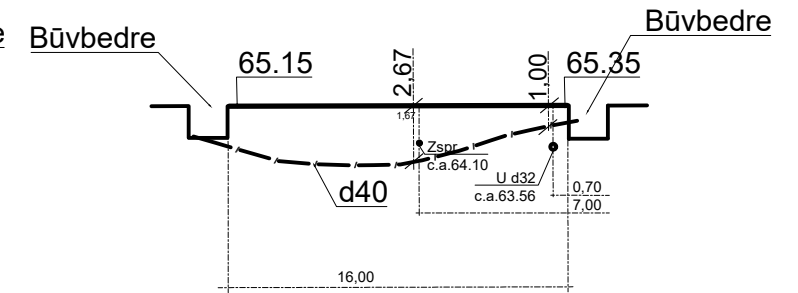


		2.4.1.2.i. Platjoslas jeb ļoti augstas veiktspējas tīklu "pēdējās jūdzes" infrastruktūras attīstība		2027			
Proj. vadītājs	J. Patmalnieks	Elektronisko sakaru tīkla izbūve līdz īpašumu robežām Avotu, Upes, Kapu, Kalvenes ielā, Aizpute, Aizputes pagasts, Dienvidkurzemes novads	Stadija	Mērogs	Lapa	Lapas	
Projektētājs	A. Lobaskov				1	4	
		Caurdures plāni					

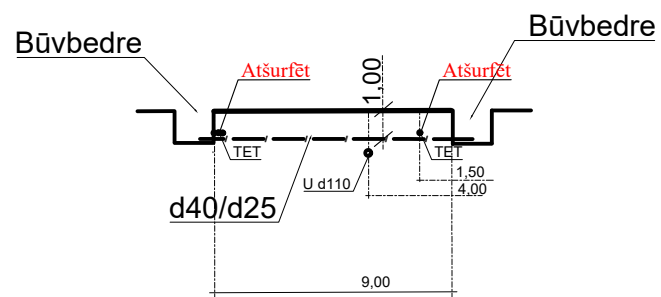
3. caurdure K187 - KA56



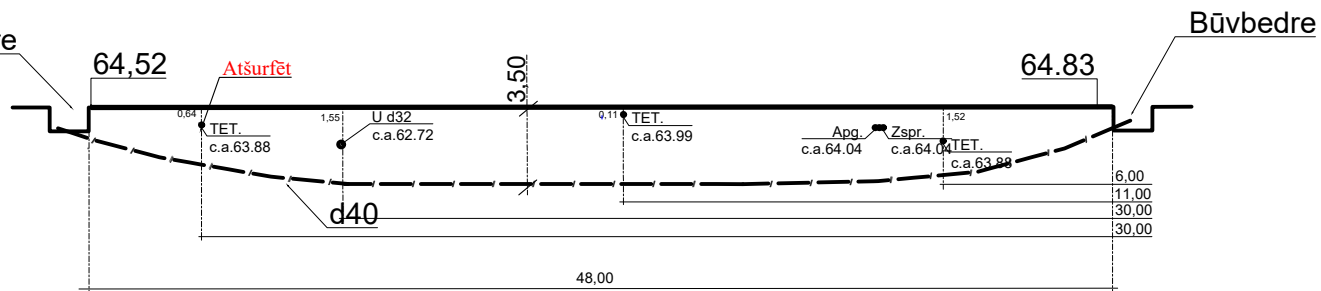
3. caurdure K188 - K187



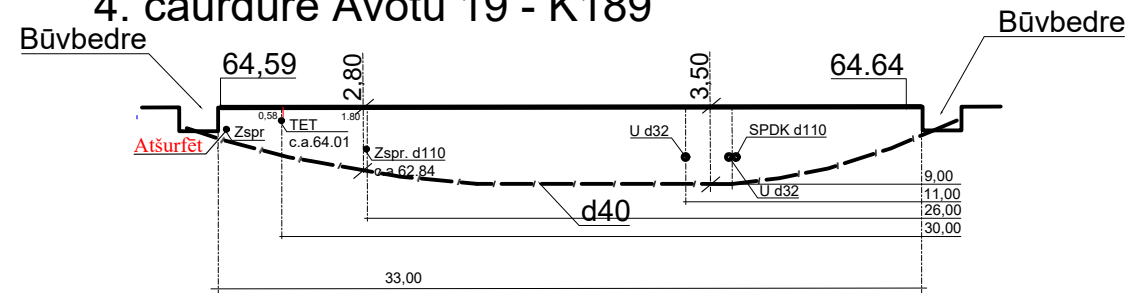
3. caurdure Avotu 9 - Avotu 4



4. caurdure Avotu 15 - Avotu 9A

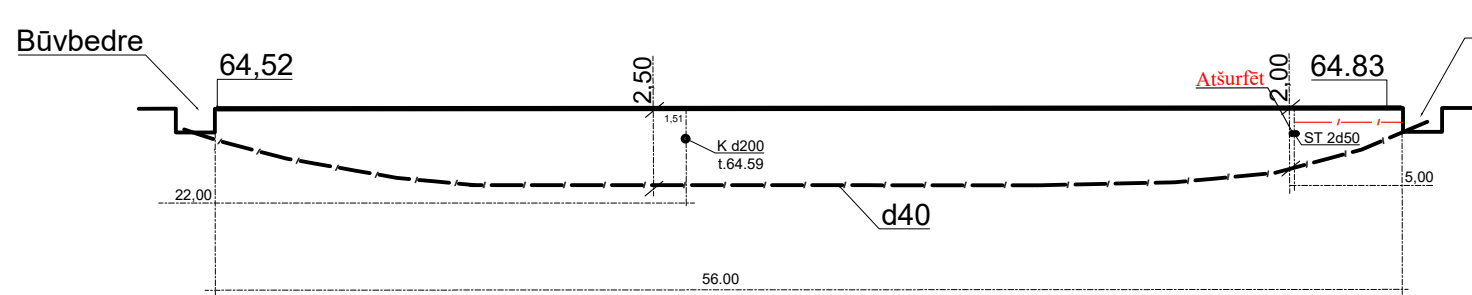


4. caurdure Avotu 19 - K189

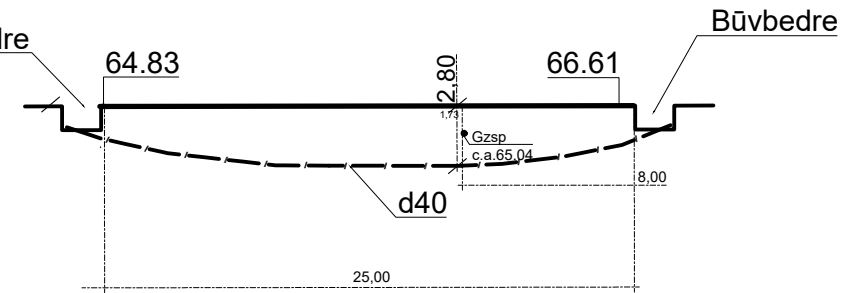


				2.4.1.2.i. Platjoslas jeb ļoti augstas veiktspējas tīklu "pēdējās jūdzes" infrastruktūras attīstība				
Proj. vadītājs	J. Patmalnieks			Elektronisko sakaru tīkla izbūve līdz īpašumu robežām Avotu, Upes, Kapu, Kalvenes ielā, Aizpute, Aizputes pagasts, Dienvidkurzemes novads	Stadija	Mērogs	Lapa	Lapas
Projektētājs	A. Lobaskov						2	4
				Caurdures plāni				

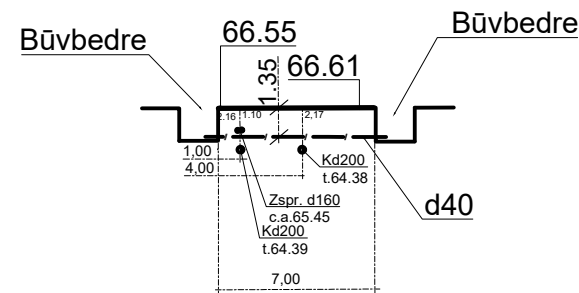
3-5. caurdure K187 - K191



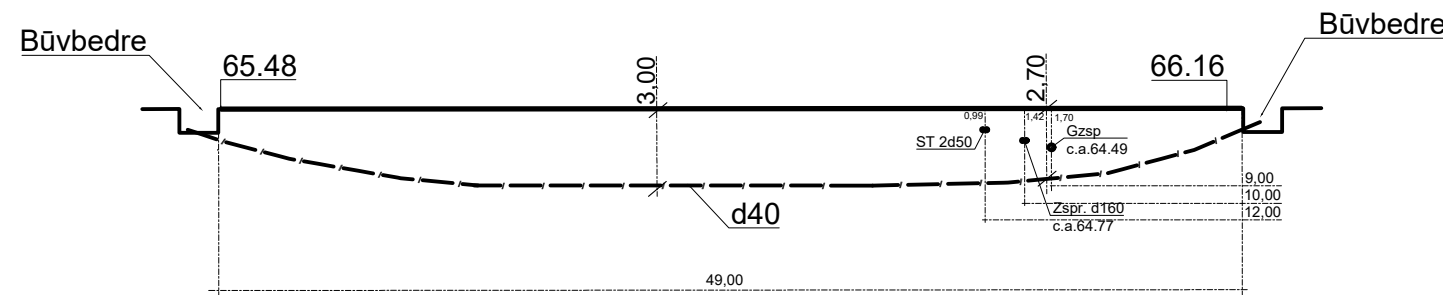
5. caurdure Avotu K191 - būvbedre



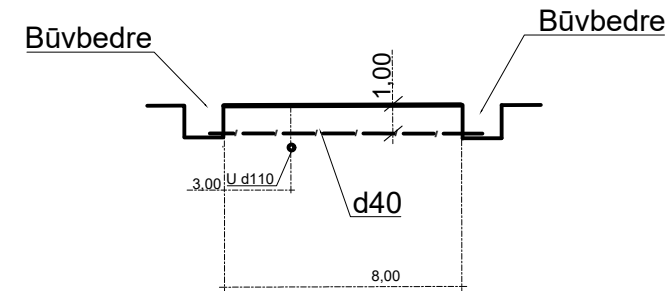
5. caurdure Kalvenes 26 - būvbedre



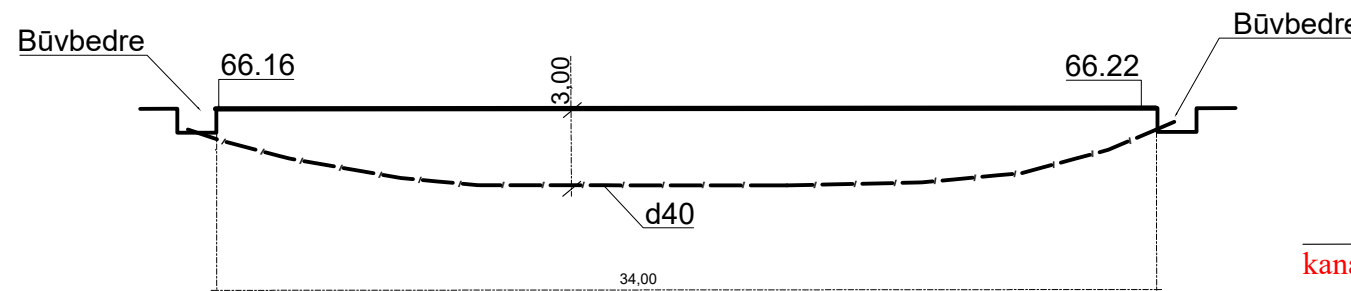
3. caurdure KA56 - K185



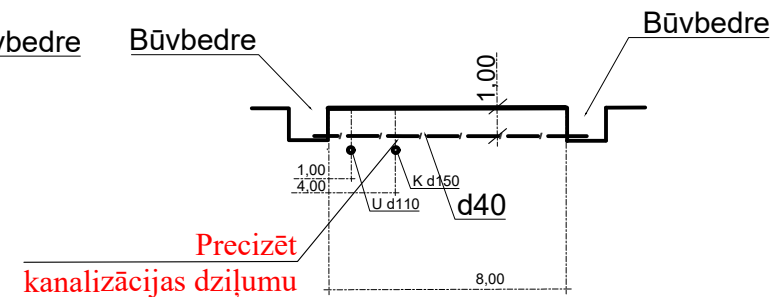
3. caurdure Upes 2 - K185



5. caurdure K185 - K186



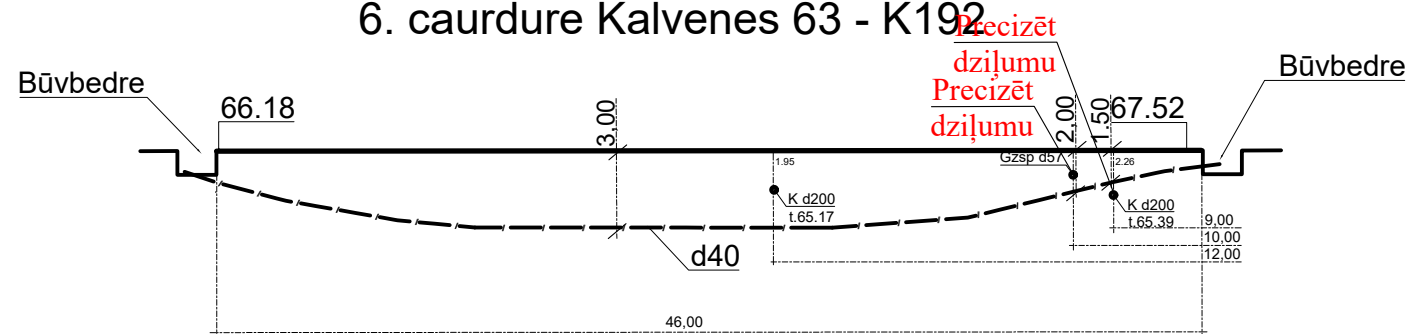
5. caurdure Kalvens 30 - K186



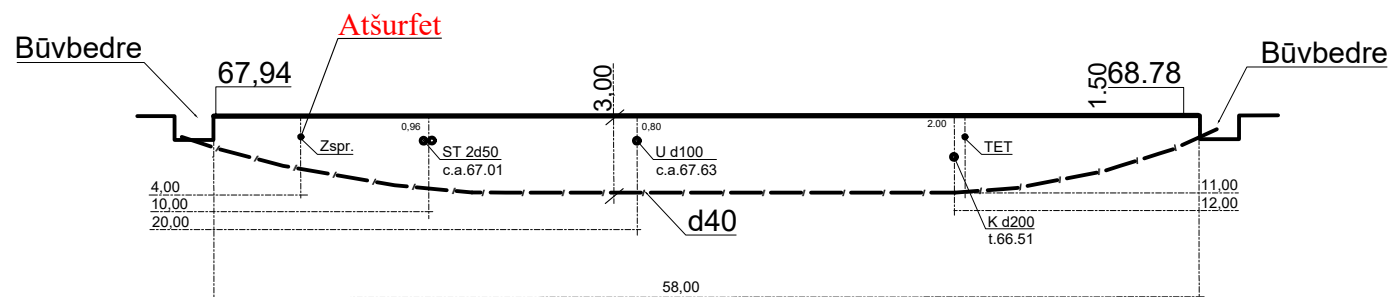
Precizēt
kanalizācijas dziļumu

				2.4.1.2.i. Platjoslas jeb ļoti augstas veiktspējas tīklu "pēdējās jūdzēs" infrastruktūras attīstība							
Proj. vadītājs				J. Patmalnieks				Elektronisko sakaru tīkla izbūve līdz īpašumu robežām			
Projektētājs				A. Lobaskov				Avotu, Upes, Kapu, Kalvenes ielā, Aizpute, Aizputes pagasts, Dienvidkurzemes novads			
								Stadija			
								Mērogs			
								Lapa			
								Lapas			
								3			
								4			
								Caurdures plāni			

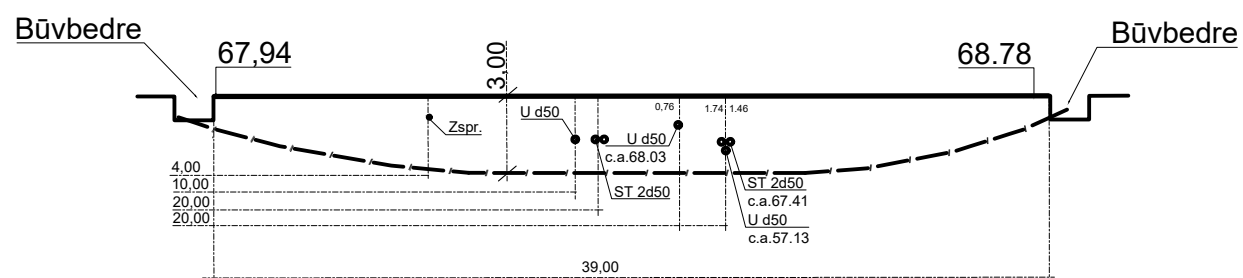
6. caurdure Kalvenes 63 - K192



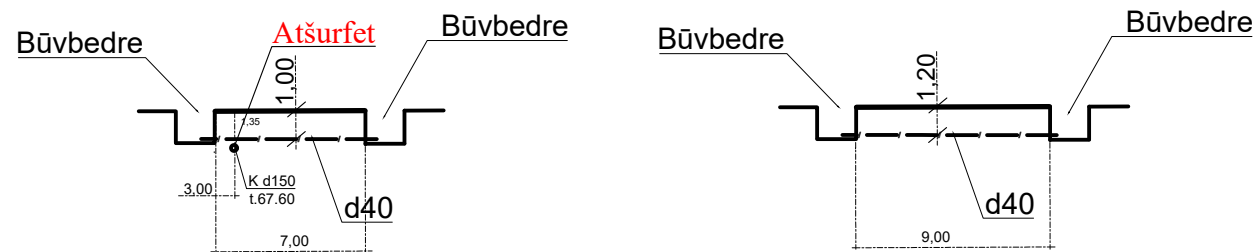
6-7. caurdure K193 - K194




7. caurdure K194 - K195



7. caurdure Kalvenes 69 - K195 7. caurdure Kalvenes 69



				2.4.1.2.i. Platjoslas jeb ļoti augstas veiktspējas tīklu "pēdējās jūdzes" infrastruktūras attīstība				
Proj. vadītājs	J. Patmalnieks			Elektronisko sakaru tīkla izbūve līdz īpašumu robežām Avotu, Upes, Kapu, Kalvenes ielā, Aizpute, Aizputes pagasts, Dienvidkurzemes novads	Stadija	Mērogs	Lapa	Lapas
Projektētājs	A. Lobaskov						4	4
				Caurdures plāni				